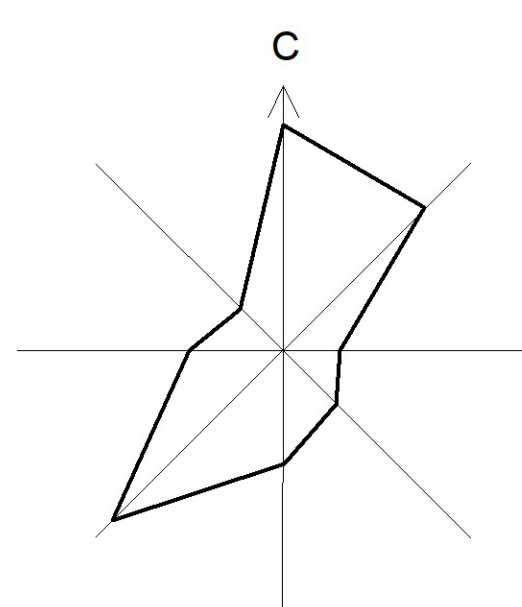


РАСЦВЕТОВСКИЙ
СЕЛЬСОВЕТ

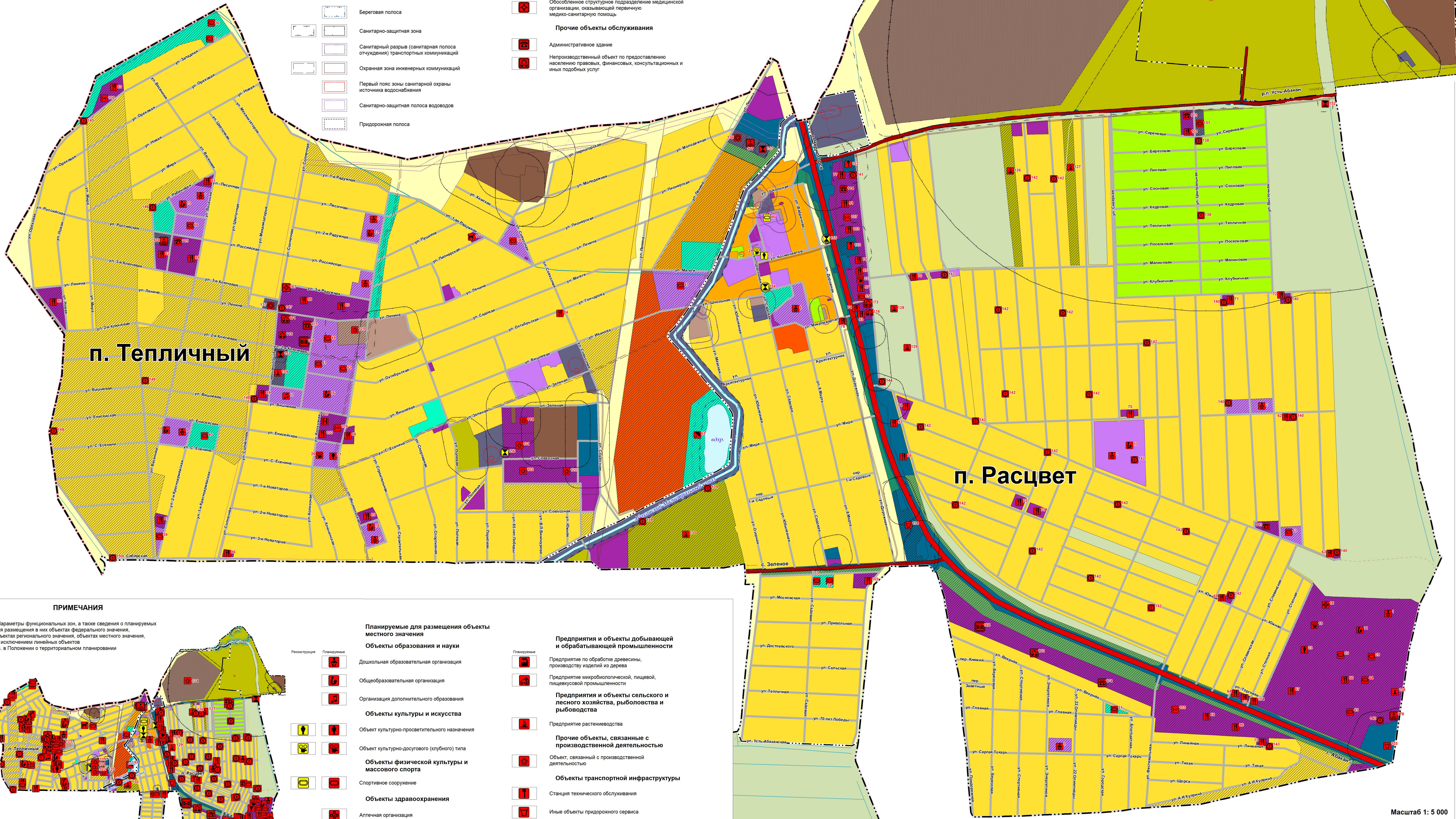
Г Е Н Е Р А Л Ы Й П Л А Н

Карта функциональных зон



УСЛОВНЫЕ ОБОЗНАЧЕНИЯ

- Границы и территории**
- Планируемые
Существующие
- Муниципального района
Сельсовета
Населенных пунктов
Улично-дорожная сеть
- Зоны с особыми условиями использования территорий**
- Водоохранная зона
Прибрежная защитная полоса
Береговая полоса
Санитарно-защитная зона
Санитарный разрыв (санитарная полоса отчуждения) транспортных коммуникаций
Охранная зона инженерных коммуникаций
Первый пояс зоны санитарной охраны источника водоснабжения
Санитарно-защитная полоса водоводов
Придорожная полоса
- Планируемые для размещения объекты федерального значения**
- Объекты связи**
- Объекты почтовой связи федерального значения
- Планируемые для размещения объекты регионального значения**
- Объекты связи**
- Базовая станция регионального значения
- Объекты здравоохранения**
- Обособленное структурное подразделение медицинской организации, оказывающей первичную медико-санитарную помощь
- Прочие объекты обслуживания**
- Административное здание
Непроизводственный объект по предоставлению населению правовых, финансовых, консультационных и иных подобных услуг



ПРИМЕЧАНИЯ

Параметры функциональных зон, а также сведения о планируемых для размещения в них объектах федерального значения, объектах регионального значения, объектах местного значения, за исключением линейных объектов см. в Положении о территориальном планировании

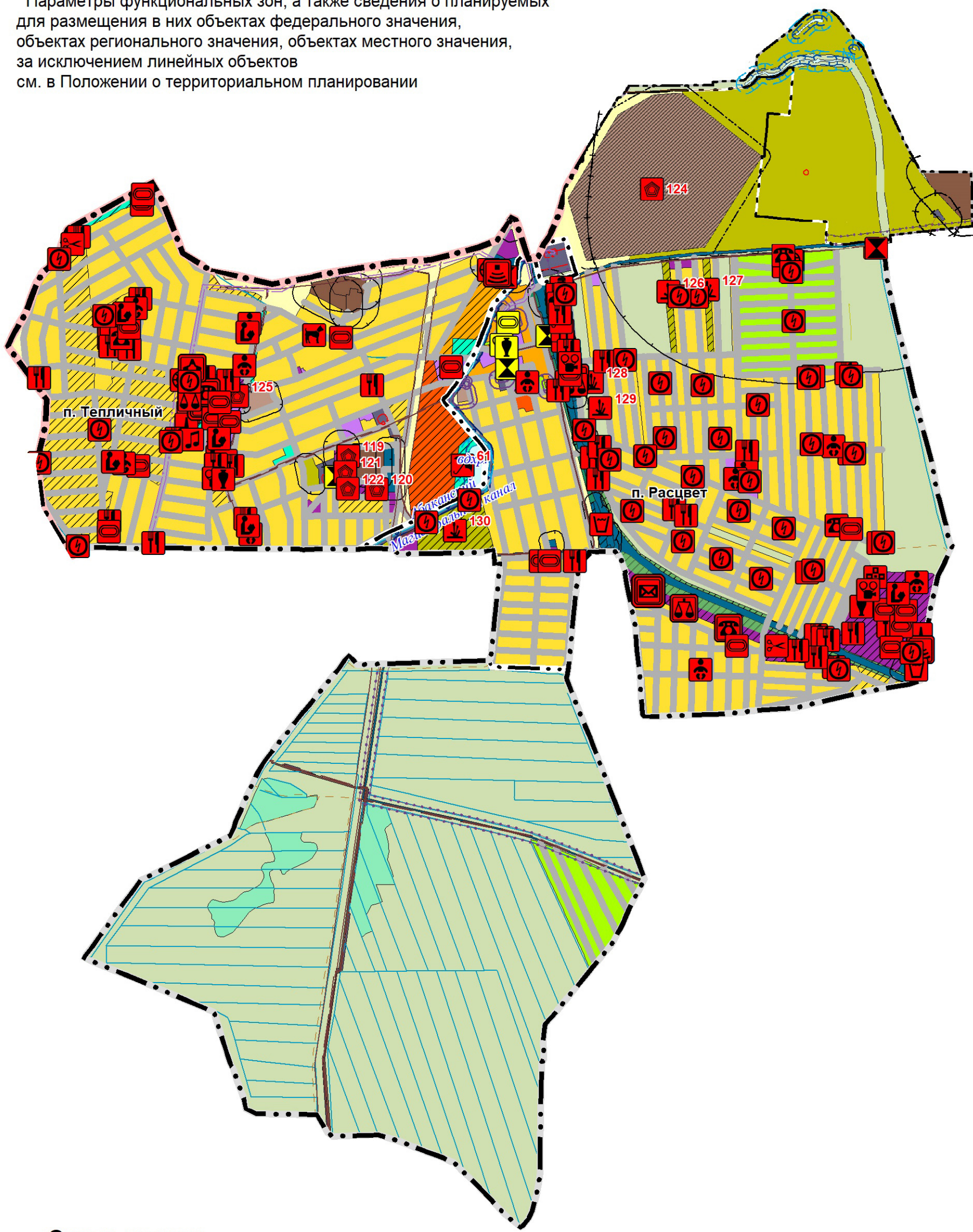


Схема границ
Расцветовского сельсовета

Масштаб 1: 25 000

Планируемые для размещения объекты местного значения

- Объекты образования и науки**
- Дошкольная образовательная организация
Общеобразовательная организация
Организация дополнительного образования
- Объекты культуры и искусства**
- Объект культурно-просветительного назначения
Объект культурно-досугового (клубного) типа
- Объекты физической культуры и массового спорта**
- Спортивное сооружение
- Объекты здравоохранения**
- Алечная организация
- Объекты отдыха и туризма**
- Гостиницы и аналогичные коллективные средства размещения
Прочие объекты обслуживания
- Административное здание
- Объекты торговли, общественного питания
Непроизводственный объект по предоставлению населению правовых, финансовых, консультационных и иных подобных услуг
Непроизводственные объекты коммунально-бытового обслуживания и предоставления персональных услуг
Религиозная организация (объединение)
Ветеринарная лечебница, питомник животных, кинологический центр, иной подобный объект
- Общественные пространства**
- Благоустроенный пляж, место массовой околотовой рекреации

Предприятия и объекты добывающей и обрабатывающей промышленности

- Предприятия и объекты добывающей и обрабатывающей промышленности**
- Предприятие по обработке древесины, производству изделий из дерева
Предприятие микробиологической, пищевой, пищевой промышленности
Предприятия и объекты сельского и лесного хозяйства, рыболовства и рыбоводства
Предприятие растениеводства
Прочие объекты, связанные с производственной деятельностью
Объект, связанный с производственной деятельностью
- Объекты транспортной инфраструктуры**
- Станция технического обслуживания
Иные объекты придорожного сервиса
- Электрические подстанции**
- Трансформаторная подстанция (ТП) местного значения
- Объекты теплоснабжения**
- Источники тепловой энергии местного значения
- Объекты водоснабжения**
- Станция водоподготовки местного значения
Резервуар местного значения

- Реконструкция
Планируемые
- Существующие

Объекты водоотведения

Канализационная насосная станция (КНС) местного значения

Функциональные зоны

Жилые зоны

Зона застройки индивидуальными жилыми домами

Зона застройки малопэтажными жилыми домами

Зона застройки среднетэтажными жилыми домами

Общественно-деловые зоны

Многофункциональная общественно-деловая зона

Зона специализированной общественной застройки

Производственные зоны, зоны инженерной и транспортной инфраструктуры

Производственная зона

Коммунально-складская зона

Зона инженерной инфраструктуры

Зона транспортной инфраструктуры

Зоны сельскохозяйственного использования

Зона сельскохозяйственного использования

Зона сельскохозяйственных угодий

Зона садоводческих или огороднических некоммерческих товариществ

Производственная зона сельскохозяйственных предприятий

Зоны рекреационного назначения

Зона озелененных территорий общего пользования (лесопарки, парки, сады, скверы, бульвары, городские леса)

Зона лесов

Зона озелененных территорий специального назначения

Зоны акваторий

Зона акваторий

Иные зоны

Иные зоны

Поверхностные водные объекты

Водоток

Водоем

Масштаб 1: 5 000

в редакции от 29.07.2024
изменения подготовлены
ООО «Кадастровое Агентство
Недвижимости»

2018-09-11/173									
Выполнение научно-исследовательской работы по подготовке проекта и разработке документации для территориального планирования территории муниципального образования «Расцветовский сельсовет» Республики Хакасия (наименование)									
Имя	Фамилия	Должность	Дата	Страница	Лист	Листов			
Специалист	Мельникова Е.П.	Инженер	06.08.16	3	7				
Нач. отдела	Сидорова И.П.	Инженер	06.08.16						
УПД	Сидорова И.П.	Инженер	06.08.16						
Вед. спец.	Сидорова И.П.	Инженер	06.08.16						
Вед. спец.	Руденко М.М.	Инженер	06.08.16						
Вед. спец.	Сидорова И.П.	Инженер	06.08.16						
Карта функциональных зон							ООО ИПЦ «Сибирьресурс»		
М 1: 5 000							г. Омск		